

# THEMENKATALOG GEOGRAPHIE

Franz Steiner Verlag

Geographie  
2017



Umschlagabbildung:

Sule Pagoda, Downtown Yangon, Myanmar  
© Frauke Kraas



Franz Steiner  
Verlag

# Geographische Zeitschrift

Franz Steiner Verlag

BEGRÜNDET VON  
Alfred Hettner  
HERAUSGEBENEN VON  
Tim Freytag  
Martina Fromhold-Eisebith  
Matthew G. Hannah  
Carmella Pfaffenbach  
Paul Reuber  
Ulrike Sailer  
FEDERFÜHRENDE HERAUSGEBERE  
Detlef Müller-Mahn

Die Zeitschrift für  
Humangeographie

## Geographische Zeitschrift

Herausgegeben von: Detlef Müller-Mahn (federführend) /  
Tim Freytag / Martina Fromhold-Eisebith /  
Matthew G. Hannah / Carmella Pfaffenbach /  
Paul Reuber / Ulrike Sailer

### HEFT 3-4 (2017)

#### BEZUGSINFORMATIONEN

Erscheinungsweise:  
vierteljährlich; kartoniert  
Format: 17 x 24 cm

Abonnement Stand 2017:  
Print + Online Institution:  
€ 176,80; zzgl. Versandkosten  
Print + Online Privatpersonen:  
€ 114,80; zzgl. Versandkosten

Versandkosten:  
Inland: € 22,80  
Europa: € 29,-  
ROW: € 41,-

Einzelheft: € 52,80  
Lieferung innerhalb Deutsch-  
lands versandkostenfrei; bei  
Versand ins Ausland zzgl.  
Versandkosten

Alle Preise inklusive MwSt.  
ISSN 0016-7479

Die *Geographische Zeitschrift* gehört seit ihrem Beginn im Jahr 1895 zu den führenden Zeitschriften ihres Faches. Sie versteht sich heute als Publikationsorgan für die theoriegeleitete empirische Forschung sowie die theoretische und methodologische Debatte in der Humangeographie. Als international renommiertes Fachmedium ist sie einem hohen Anspruch verpflichtet. Die Originalität, Qualität und Aktualität der Beiträge wird durch internationale Sachverständige – als *refereed journal* – garantiert. Indem sie die traditionellen Fachgrenzen überschreitet, trägt die *Geographische Zeitschrift* maßgeblich zur Weiterentwicklung der Humangeographie bei. Publiziert werden deutsch- und englischsprachige Beiträge.

#### THEMENHEFT: STADT- UND TOURISMUSGEOGRAPHIE

Henriette Bertram: *Re-Imaging the Post-Conflict Quarter*: Tourismus in Westbelfast seit dem Abschluss des Karfreitagsabkommens | Natalie Stors / Andreas Kagermeier: Airbnb-Gastgeber als Akteure im *New Urban Tourism*: Beweggründe zur Partizipation aus Anbieterperspektive | Dirk Gebhardt: Barcelona: Die Drosslung des Wachstumsmotors Tourismus? | Jan Dohnke: Eine Einbahnstraße? – Über Möglichkeiten der Beeinflussung von Touristifizierung am Beispiel von San Telmo, Buenos Aires | Rezensionen

#### DIE ZEITSCHRIFT WIRD U.A. IN FOLGENDEN DATENBANKEN GELISTET:

ERIH PLUS | Dietrich's Index Philosophicus | Francis | GeoRef | getCITED | IBR / IBZ | IBSS – International Bibliography of the Social Sciences | PAIS International | PIO – Periodicals Index Online | Scopus | SJR – SCImago Journal and Country Rank | Ulrichsweb



Franz Steiner  
Verlag

Hier bestellen:  
[www.steiner-verlag.de](http://www.steiner-verlag.de)

Die  
Fachzeitschrift für  
räumliche Planung  
und Politik



## Informationen zur Raumentwicklung

Die New Urban Agenda –  
Konsequenzen für die Stadtentwicklung

HEFT 3 (2017)

### BEZUGSINFORMATIONEN

Erscheinungsweise:  
6 x jährlich; kartoniert  
Format: 21 x 29,7 cm

Abonnement 2017: € 72,-  
(zzgl. Versandkosten; Inland:  
€ 14,80; ROW: € 23,80)  
Inkl. Online-Zugang bei  
Anmeldung zum *Premium-  
Service*.

Einzelheft: € 19,-  
Lieferung innerhalb Deutsch-  
lands versandkostenfrei; bei  
Versand ins Ausland zzgl.  
Versandkosten

Alle Preise inklusive MwSt.  
ISSN 0303-2493

Vier Tage, mehr als 30.000 Teilnehmer, 167 Staaten, zahlreiche Vorträge, Workshops und Ausstellungen: Habitat III, der im Herbst 2016 von den Vereinten Nationen durchgeführte Welt-siedlungsgipfel, war ein Großereignis – Ergebnis ist die New Urban Agenda. Doch wie geht's weiter? Das aktuelle Heft der vom Bundesinstitut für Bau-, Stadt- und Raumforschung (BBSR) herausgegebenen Fachzeitschrift „Informationen zur Raumentwicklung“ (IzR) beantwortet diese Frage.

Wissenschaftler, Praktiker, Planer und Mitarbeiter aus Städten und Ministerien blicken in ihren Beiträgen auf die Agenda, die als globaler Fahrplan für Städte in den kommenden 20 Jahren gilt. Sie fordert viel: kompakte Siedlungen und angemessene Freiräume, einen sparsamen Umgang mit Ressourcen oder besser ausgebaute öffentliche Verkehrsmittel.

Die Autoren zeigen, wie Staaten und Städte die in der Agenda formulierten Ziele konkret umsetzen und messbar machen können. In Fallbeispielen stellen sie unterschiedliche Vorgehensweisen und Entwicklungsstände vor: Im Fokus stehen deutsche Städte wie Stuttgart oder Bonn sowie Staaten wie Brasilien, Indien, Iran, China, die Niederlande und die USA. Infografiken zur weltweiten Stadtentwicklung und Fotostrecken vom Welt-siedlungsgipfel in Quito komplettieren das Angebot.

### ÜBER DIE ZEITSCHRIFT

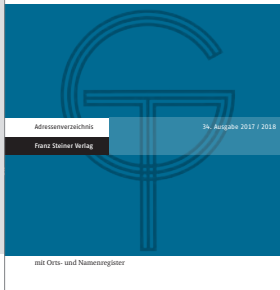
Die *Informationen zur Raumentwicklung* werden herausgegeben vom Bundesinstitut für Bau-, Stadt- und Raumforschung (BBSR) im Bundesamt für Bauwesen und Raumordnung (BBR). Die Fachzeitschrift für räumliche Planung und Politik ist ein Diskussionsforum an der Nahtstelle zwischen Wissenschaft und Praxis.



Franz Steiner  
Verlag

Hier bestellen:  
[www.steiner-verlag.de](http://www.steiner-verlag.de)

## Geographisches Taschenbuch kompakt



Andreas Dittmann (Hg.)

## Geographisches Taschenbuch kompakt 2017/2018

Begründet von Emil Meynen,  
herausgegeben von Andreas Dittmann, im Einvernehmen mit:  
Deutsche Gesellschaft für Geographie, Österreichisches IGU-  
Nationalkomitee, Verband Geographie Schweiz / Association  
Suisse de Géographie

### DER HERAUSGEBER

Andreas Dittmann, geb. 1959,  
ist Professor für Anthropogeographie und Geographische  
Entwicklungsforschung am Institut für Geographie der Justus-  
Liebig-Universität Gießen.

Das Geographische Taschenbuch kompakt – in der nunmehr 34.  
Ausgabe – liefert eine übersichtliche Auflistung geographischer  
Institutionen, Behörden und Organisationen in Deutschland,  
Österreich und der Schweiz. Ein unentbehrliches Handbuch für  
alle, die sich mit der Geographie befassen.

Wieder aktualisiert und mit nützlichen Registern versehen, ist  
es eine kompakte und zuverlässige Quelle.

### *Pressestimmen zu vorigen Auflagen*

„Mit seinen leicht handhabbaren Registern ist das Geographi-  
sche Taschenbuch ein Wegweiser durch die Geographie im  
deutschsprachigen Raum.“ *Praxis Geographie*

„This is the most useful book in Central European geography.“  
*GeoJournal*

„Wer Kontakte mit geographischen Institutionen oder mit  
Fachkollegen sucht, oder wer sich über die im deutschsprachi-  
gen Raum bestehenden fachlich orientierten Einrichtungen  
informieren will, wird die neue Ausgabe des Geographischen  
Taschenbuches immer wieder gerne benutzen.“ *Die Höhle*

→ erscheint voraussichtlich November

2017

ca. 230 Seiten

ca. € 49,-

978-3-515-11776-0 KARTONIERT



Franz Steiner  
Verlag

Hier bestellen:  
[www.steiner-verlag.de](http://www.steiner-verlag.de)

The state of  
knowledge about  
Myanmar!



Frauke Kraas / Regine Spohner / Aye Aye Myint

## Socio-Economic Atlas of Myanmar

In collaboration with Aung Kyaw, Hlaing Maw Oo, Htun Ko, Khin Khin Han, Khin Khin Soe, Myint Naing, Nay Win Oo, Nilar Aung, Saw Yu May, Than Than Thwe, Win Maung, Zin Mar Than, Zin Nwe Myint

### THE AUTHORS

Frauke Kraas is Professor for Human Geography and Regine Spohner is Research Associate at the Institute of Geography, University of Cologne, Germany. Aye Aye Myint is Deputy Director General at the Ministry of Construction, Nay Pyi Taw, Myanmar.

The Socio-Economic Atlas of Myanmar focuses on the analysis and evaluation of regional differences in geographical conditions, natural resources, infrastructure and, in particular, the socio-economic development in the states and regions of the country in the current transformation process of Myanmar. The Atlas is based on international literature, statistical data, qualitative research and spatial information in a Geographic Information System on Myanmar. The spatial analyses aim to increase the state of knowledge about Myanmar both within the country and abroad, and to support decision-making on spatial development policy.

### CONTENTS

Concept and data of the Atlas | Administrative and spatial organisation | Environment and natural resources | Population, settlements and urbanisation | Infrastructure | Economic development | Social development: household infrastructure, education and health | References

2017

Format 21,0 x 29,7 cm

188 Seiten mit 52 Farbfotos,

13 farbigen Tabellen und 54 Farb-  
Abbildungen

€ 39,-

978-3-515-11623-7 **GEBUNDEN**

978-3-515-11625-1 **E-BOOK**


**OPEN ACCESS, VIA**

**ELIBRARY.STEINER-VERLAG.DE**



Franz Steiner  
Verlag

Hier bestellen:  
[www.steiner-verlag.de](http://www.steiner-verlag.de)



Zin Mar Than

## Socio-Economic Development of Indawgyi Lake, Myanmar

URBAN AND REGIONAL DEVELOPMENT IN MYANMAR – BAND 1

### THE AUTHOR

Zin Mar Than received her PhD at the University of Cologne where she is currently a Research Associate at the Institute of Geography.

Indawgyi Lake in Kachin State, located in the northern part of Myanmar, is the largest inland freshwater lake in the country, with rich aquatic flora and fauna, high biodiversity and a (largely) intact ecosystem. Since 1999 the “Indawgyi Wetland Bird Sanctuary” has been declared a conservation area. Still, it is a peripheral region and lagging behind in its development.

At present the three main economic activities are agriculture, fishing and gold mining.

Zin Mar Than offers an in-depth analysis of the socio-economic situation of the area and identifies its future development potentials using the SWOT approach (Strengths, Weaknesses, Opportunities, Threats). In this context the author discusses concepts of endogenous development and sustainability. Special emphasis is placed on developing ecotourism as a fourth economic activity in the area and to meet the needs of long-term conservation.

2017

205 Seiten mit 29 s/w-Abbildungen  
und 38 Tabellen

€ 44,-

978-3-515-11796-8 **KARTONIERT**

978-3-515-11797-5 **E-BOOK**



Franz Steiner  
Verlag

Hier bestellen:  
[www.steiner-verlag.de](http://www.steiner-verlag.de)



Christina Kerz

## Atmosphäre und Authentizität

Gestaltung und Wahrnehmung in *Colonial Williamsburg*,  
Virginia (USA)

ERDKUNDLICHES WISSEN – BAND 161

### DIE AUTORIN

Christina Kerz ist Humangeographin und war von 2011 bis 2016 als wissenschaftliche Mitarbeiterin am Geographischen Institut der Johannes Gutenberg-Universität in Mainz tätig. Ihre Forschungsinteressen liegen in den Bereichen der Sozial- und Stadtgeographie. In ihren empirischen Studien verknüpft sie phänomenologische und konstruktivistische Perspektiven und konzentriert sich auf Fragen zu Wahrnehmung, Kultur, Identität und Tourismus.

Das US-amerikanische *Living-History-Museum Colonial Williamsburg* ist ein Ort, an dem sich Besucher in die *Revolutionary City* der 1770er Jahre begeben können. Durch die Geschichte, die dort situativ erzählt und erlebt wird, spannen sich Atmosphären auf, die unterschiedliche Zeiten verbinden. An dieser Schnittstelle des Erhaltens und Gestaltens des kulturellen Erbes wird der Begriff der Authentizität bei Beteiligten und Kritikern gleichermaßen als relevant betrachtet. Christina Kerz analysiert diese lebensweltliche Nähe von Atmosphäre und Authentizität. Sie entwickelt eine Theorie, die den Prozess atmosphärischen Gestaltens und Erlebens erfasst und das Phänomen der Authentizität aus räumlich-leiblicher Sicht erschließt. Die Studie leistet einen wichtigen Beitrag zur empirischen sozialwissenschaftlichen Atmosphärenforschung, da sie phänomenologische und konstruktivistische Perspektiven auf theoretischer und methodischer Ebene zusammenführt und die sozialgeographische Terminologie um affektiv-leibliche Begriffe erweitert. Sie ist ein Plädoyer für die Offenheit gegenüber dem Augenblicklichen und liefert neue Erkenntnisse zur Inszenierung von Orten, Ereignissen und Geschichte(n).

2017

424 Seiten mit 24 Farbfotos,  
8 Farb- und 14 s/w-Abbildungen  
sowie 7 Tabellen

€ 64,-

978-3-515-11556-8 KARTONIERT

978-3-515-11593-3 E-BOOK



Franz Steiner  
Verlag

Hier bestellen:  
[www.steiner-verlag.de](http://www.steiner-verlag.de)





Tobias Schmitt

## Dürre als gesellschaftliches Naturverhältnis

Die politische Ökologie des Wassers im Nordosten Brasiliens

ERDKUNDLICHES WISSEN – BAND 162

### DER AUTOR

Tobias Schmitt, Studium der Geographie in Tübingen und Rio de Janeiro (UFRJ), Brasilien. Anschließend wissenschaftlicher Mitarbeiter und Promotion am Geographischen Institut der Leopold-Franzens Universität Innsbruck. Seit 2012 wissenschaftlicher Mitarbeiter am Institut für Geographie der Universität Hamburg. Forschungsschwerpunkte: gesellschaftliche Naturverhältnisse, Machtverhältnisse sowie post- und dekoloniale Theorien.

Dürren gelten oftmals als Ursache für Hungerkatastrophen und Armut – die humanitäre Katastrophe wird als Ergebnis der Naturkatastrophe verstanden. Gesellschaftliche Ursachen treten so in den Hintergrund oder werden gar nicht erst benannt. Eine Dürre als gesellschaftliches Naturverhältnis zu begreifen und damit die Prozesse der sozialen Herstellung der Dürre in den Blick zu nehmen, erscheint hingegen gewagt, wenn nicht gar zynisch. Tobias Schmitt verfolgt in dieser Studie dennoch genau diesen Ansatz. Er betrachtet die Dürreverhältnisse im Nordosten Brasiliens als historisches und gesellschaftliches Produkt von Diskursen, Institutionalisierungen, Eigentums- und Produktionsverhältnissen und zeigt die Praktiken ihrer (Re-)Produktion auf. Eine zentrale Rolle spielen hierbei die post-kolonialen Machtverhältnisse: Sie prägen die gesellschaftlichen Naturverhältnisse, etwa die Verteilung von Wasser mittels Stauseen und Kanälen oder die Regelung des Zugangs zu Wasser in Gesetzen und Partizipationsprozessen. In diesem Zusammenhang nimmt Schmitt aber auch die Widerstandspraktiken gegen die hegemoniale Naturaneignung und ihre Durchsetzungspotentiale in den Blick.

*Ausgezeichnet mit dem ADLAF-Preis 2014 (1. Preis) der Arbeitsgemeinschaft Deutsche Lateinamerikaforschung als „herausragende, über den engen Fachbezug hinausführende Dissertation“.*

2017

437 Seiten mit 46 s/w-Abbildungen,  
12 Tabellen

€ 66,-

978-3-515-11721-0 **KARTONIERT**

978-3-515-11724-1 **E-BOOK**



Franz Steiner  
Verlag

Hier bestellen:  
[www.steiner-verlag.de](http://www.steiner-verlag.de)



Peter Weichhart

## Entwicklungslinien der Sozialgeographie

Von Hans Bobek bis Benno Werlen

SOZIALGEOGRAPHIE KOMPAKT – BAND 1

### DER HERAUSGEBER

Peter Weichhart, geb. 1947, Studium der Geographie, Germanistik und Philosophie an der Universität Salzburg, Promotion 1973, Habilitation 1986, ab 1986 Universitätsdozent und ab 1993 ao. Prof. am Geographischen Institut der Universität Salzburg; Gastprofessuren in Berlin, Zürich und Nijmegen. Seit 2000 Professur für Human-geographie am Institut für Geographie und Regionalforschung der Universität Wien. Seit 2015 im Ruhestand.

### 2. Auflage

Peter Weichhart stellt anhand zahlreicher Beispiele aus der Forschung die verschiedenen sozialgeographischen Ansätze vor: von der Begründung der Sozialgeographie durch Hans Bobek in den 1940er Jahren über die Wien-Münchener Schule bis hin zur handlungstheoretischen Sozialgeographie Benno Werlens. Auch poststrukturalistische Ansätze und die Neue Kulturgeographie finden als jüngste Entwicklungslinien des Faches Berücksichtigung. In der zweiten, überarbeiteten Auflage ergänzt Weichhart unter anderem einen ausführlichen Exkurs über Raumkonstruktionen sowie ein abschließendes Kapitel über den aktuellen Stand der Sozialgeographie.

Das mit reichhaltigem Anschauungsmaterial ausgestattete Lehrbuch stellt in prägnanter Form die wichtigsten Konzepte und Denkmodelle der Sozialgeographie vor und bietet Studierenden eine übersichtliche Einführung in die Entwicklung der Disziplin und ihre neuen Forschungsansätze.

→ erscheint voraussichtlich November 2017  
ca. 456 Seiten mit 84 s/w-Abbildungen  
€ 26,90  
978-3-515-11393-9 **KARTONIERT**  
978-3-515-11394-6 **E-BOOK**



Franz Steiner  
Verlag

Hier bestellen:  
[www.steiner-verlag.de](http://www.steiner-verlag.de)



Felicitas Hillmann

## Migration

Eine Einführung aus sozialgeographischer Perspektive

### SOZIALGEOGRAPHIE KOMPAKT – BAND 4

#### DIE AUTORIN

Felicitas Hillmann, Promotion 1994 im Rahmen des Promotionskollegs „Sozialer und Räumlicher Wandel“ der Universitäten Bremen und Oldenburg. Professur für Humangeographie an der Universität Bremen, 2012 Gastprofessorin für Anthropogeographie, FU Berlin und an der Universität Köln. Seit 2015 Abteilungsleiterin am IRS (Leibniz-Institut für Raumbezogene Sozialforschung) in der Abteilung „Regenerierung von Städten“ und außerdem Professorin mit dem Fachgebiet „Urbane Transformation im internationalen Kontext“ an der TU Berlin, Institut für Stadt- und Regionalplanung.

2016

245 Seiten mit 19 s/w-Abbildungen,  
7 s/w-Fotos, 7 Übersichten und  
5 farbigen Schaubildern

€ 26,90

978-3-515-10636-8 **KARTONIERT**

978-3-515-10871-3 **E-BOOK**

Migration stellt ein zentrales Thema in der Geographie dar: Dieses Lehrbuch führt in die grundlegenden theoretischen Konzepte seit Beginn der Fachgeschichte bis zur Herausbildung der „neuen Geographien der Migration“ ein. Historische und aktuelle regionale Beispiele zeigen, wie Migration als Ausdruck und Triebkraft sozialen und räumlichen Wandels wirkte und heute einen elementaren Bestandteil der globalisierten Welt bildet. Lange wurde Migration als Teil der Bevölkerungsgeographie diskutiert, neuerdings finden zunehmend auch international diskutierte Konzepte der Migrationsforschung Eingang in die Sozialgeographie. Das Lehrbuch greift diese neueren Entwicklungslinien beispielhaft auf und stellt die unterschiedlichen Forschungsfelder und Forschungsansätze vor. Empirische Beispiele illustrieren, wie Migration mit globalen Dynamiken, beispielsweise Klimawandel und Urbanisierung, interagiert.

#### AUS DEM INHALT

Konzeptioneller Rahmen, Begrifflichkeiten | Theoretische Ansätze der Migrationsforschung | Historische und regionale Differenzierung der Migration in Europa | Neue Geographien der Migration in Deutschland und Europa nach der Wiedervereinigung | Migration in globaler Perspektive | Die Metaebene: Stadt und Migration, aktuelle Fragen | Literatur | Anhang | Register | Personenregister



Franz Steiner  
Verlag

Hier bestellen:  
[www.steiner-verlag.de](http://www.steiner-verlag.de)



Benno Werlen

## Globalisierung, Region und Regionalisierung

Sozialgeographie alltäglicher Regionalisierungen. Band 2

### DER AUTOR

Benno Werlen, Lehrstuhlinhaber für Sozialgeographie an der Friedrich-Schiller-Universität Jena, gilt als Begründer der handlungszentrierten Geographie und ist einer der meistzitierten Autoren des Fachs. Seine Publikationen sind in zahlreiche Sprachen übersetzt worden. Das Programm des von ihm initiierten und von den Weltdachorganisationen der Natur-, Sozial- und Geisteswissenschaften proklamierten *International Year of Global Understanding* stellt die integrative Kompetenz des Faches auf neue Weise unter Beweis.

2017

437 Seiten mit 16 s/w-Abbildungen

€ 39,-

978-3-515-11755-5 **KARTONIERT**

978-3-515-11758-6 **E-BOOK**

### 3., überarbeitete Auflage

Mit der digitalen Revolution und der Globalisierung der alltäglichen Bedingungen des Handelns entstehen nicht nur für den Bereich des Ökonomischen, sondern auch und vor allem für die gesellschaftlichen und kulturellen Bedingungen alltäglichen Lebens neue raum-zeitliche Konstellationen. Lange Zeit tradierte und eingeschiffene geographische Weltbilder verlieren ihre Passfähigkeit. Deshalb wird ein neuer geographischer Tatsachenblick notwendig, der von der Raumfokussierung weg und hin zum Handeln als Weltbeziehung, Weltbindung führt. Über Weltbindungen wird lokales Handeln in globale Prozesse eingebettet. Für die Erforschung der entsprechenden alltäglichen Regionalisierungen legt Werlen ein Analyseraster vor, das eine neue geographische Weltansicht ermöglicht.

„Globalisierung, Region und Regionalisierung“ ist eines der meistzitierten und einflussreichsten deutschsprachigen Bücher der Fachgeschichte, das nun in dritter Auflage verfügbar gemacht wird. Benno Werlen ist es mit diesem Band gelungen, zahlreiche aktuelle wissenschaftliche wie alltagsweltliche Problemkonstellationen zu identifizieren und eine neue Perspektive einzuführen, die immer noch höchst aktuell ist.

### AUS DEM INHALT

Vorwort | Einleitung | Geographie und Geographie-Machen | Region und wissenschaftliche Regionalisierung | Die „neue“ Regionalgeographie | Konstitution gesellschaftlicher Regionalisierungen | Globalisierung und Regionalisierung | Global regionalisierte Lebenswelten | Literatur



Franz Steiner  
Verlag

Hier bestellen:  
[www.steiner-verlag.de](http://www.steiner-verlag.de)



Theodore R. Schatzki

## Martin Heidegger: Theorist of space

SOZIALGEOGRAPHISCHE BIBLIOTHEK – BAND 6

*2. edition*

Explaining Heidegger's ideas on spatial phenomena simply and succinctly, this book will be provocative and invaluable to any one interested in space and spatial theory. The author gives incisive, informative, and compelling analyses of Heidegger's overall philosophy and of his changing ideas about space, spatiality, the clearing, places, sites, and dwelling. This study also charts the legacy of these ideas in philosophy, geography, architecture, and anthropology and includes a bibliography of selected works that examine or are influenced by Heidegger's ideas on space.

### CONTENTS

Abbreviations | Note on Quotations, Translations, and Cited Books | Preface | Biography | Philosophical Works | Basic Philosophical Ideas | Space, Spatiality, and Society | Legacies | Selected Significant Writings and Secondary Literature | Appendix: German Quotations

2017

XII, 116 Seiten

€ 27,-


978-3-515-11761-6 **KARTONIERT**

978-3-515-11781-4 **E-BOOK**



Franz Steiner  
Verlag

Hier bestellen:  
[www.steiner-verlag.de](http://www.steiner-verlag.de)



Dana Strauß

## Sensitivität und Performanz

Zur (Neu-)Konzeption des Geographie-Machens  
nach dem cultural turn

SOZIALGEOGRAPHISCHE BIBLIOTHEK – BAND 19

### DIE AUTORIN

Dana Strauß, geboren 1980, arbeitete als wissenschaftliche Mitarbeiterin am Lehrstuhl für Sozialgeographie an der Friedrich-Schiller-Universität Jena und ist seit 2015 im Rahmen der Qualitätsoffensive Lehrerbildung als Koordinatorin des Projekts „Professionalisierung von Anfang an im Jenaer Modell der Lehrerbildung“ (Prof-JL) und des Forschungs- und Doktorandenkollegs „Bildung. Forschung. Dialog.“ tätig.

Emotionen und Erleben sind im Zuge der Aufklärung als das unberechenbare „Andere“ aus der wissenschaftlichen Debatte ausgeschlossen worden. Dies führt bis heute – auch in der Geographie – zu problematischen Implikationen in Bezug auf das vorherrschende Verständnis vom Menschen, dessen Erkenntnisvermögen und dessen Tun. Mit der Überbetonung des Verstandes wird die Fähigkeit des Menschen zur ästhetischen Weltbindung ausgeblendet. Eine Geographie, welche die Mensch-Welt-Beziehung untersucht, z.B. in Form raumbezogener Identifikationsprozesse, benötigt jedoch eine präzise Reflexion dieser ästhetischen Dimension des Seins und des Tuns. Dana Strauß unternimmt in diesem Band eine erkenntnistheoretische Rekapitulation des sozialgeographischen Paradigmas des Geographie-Machens. In Auseinandersetzung mit der Ästhetik Alexander Baumgartens liegt der theoretisch-konzeptuelle „Landgewinn“ dabei im systematischen Herausarbeiten eben jener Begriffe und Zusammenhänge, die mit dem Einbezug des ästhetischen Erkenntnisvermögens bedeutsam werden: (Er)Leben, Emotionalität, Multisensualität, Performanz. Dies eröffnet ein Verständnis der Geographie-Machenden als sensitiv und ihres Geographie-Machens als performativ.

→ erscheint voraussichtlich November  
2017

ca. 216 Seiten

ca. € 44,-


978-3-515-11460-8 **KARTONIERT**

978-3-515-11515-5 **E-BOOK**



Franz Steiner  
Verlag

Hier bestellen:  
[www.steiner-verlag.de](http://www.steiner-verlag.de)



Annegret Harendt

## Gesellschaft. Raum. Narration.

Geographische Weltbilder im Medienalltag

SOZIALGEOGRAPHISCHE BIBLIOTHEK – BAND 20

### DIE AUTORIN

Annegret Harendt war von 2008 bis 2014 im Rahmen des vom Land Thüringen geförderten Forschungsprojekts „Gesellschaftliche Raumverhältnisse“ am Lehrstuhl für Sozialgeographie an der Friedrich-Schiller-Universität Jena als wissenschaftliche Mitarbeiterin tätig. Ihre Forschungsschwerpunkte: die sozialtheoretisch orientierte Verknüpfung von Geographien, Sprache und Literatur im Bereich der Geographischen Narrationsforschung.

Die Literatur von Weltendeutern wie Klaus Bednarz, Dieter Kronzucker, Jürgen Todenhöfer oder Peter Scholl-Latour hat in den letzten Jahrzehnten die deutschsprachige Sachbuch-Bestsellerliste in bemerkenswertem Maße geprägt. In ihr spielen geographische Weltbilder – die weitgehend mit jenen der wissenschaftlichen Geographie des späten 19. Jahrhunderts übereinstimmen – eine entscheidende Rolle. Der belletristische Erfolg dieser Weltdeutungen lässt auf eine breit geteilte Welt-sicht schließen. Einer kritischen Analyse dieser Geographien, die auch in politischen Debatten eine Rolle spielen, kommt daher eine zentrale gesellschaftspolitische Bedeutung zu. Sie kann die Punkte benennen, an denen die geographische Forschung und Bildung ansetzen sollte, um für künftige Generationen ein geographisches Weltverständnis verfügbar zu machen, das mit jenen räumlichen Bedingungen des Handelns kompatibel ist, mit denen wir alltäglich konfrontiert sind.

Annegret Harendt thematisiert in diesem Kontext den Nexus von Gesellschaft, Raum und Narration. Die Verbindung von Geographie und Literatur bzw. Raum und Narration leistet einen innovativen Beitrag zum jungen Forschungsfeld geographischer Narrationen.

→ erscheint voraussichtlich November 2017

ca. 450 Seiten

ca. € 64,-

978-3-515-11875-0 **KARTONIERT**

978-3-515-11889-7 **E-BOOK**



Franz Steiner  
Verlag

Hier bestellen:  
[www.steiner-verlag.de](http://www.steiner-verlag.de)



Tobias Töpfer

## Wem gehört der öffentliche Raum?

Aufwertungs- und Verdrängungsprozesse im Zuge von Innenstadterneuerung in São Paulo

MEGACITIES AND GLOBAL CHANGE / MEGASTÄDTE UND  
GLOBALER WANDEL – BAND 21

### DER AUTOR

Tobias Töpfer, Studium der Geographie an der Universität Tübingen; DAAD-Studienjahr an der Bundesuniversität von Rio de Janeiro; anschließend wissenschaftlicher Mitarbeiter an der Universität Innsbruck, an der er 2015 promoviert wurde. Derzeit arbeitet er als Senior Lecturer am Institut für Geographie in Innsbruck. Forschungsschwerpunkte sind u.a. die geographische Stadtforschung, Sozialgeographie sowie die geographische Entwicklungsforschung.

In Zeiten neoliberaler Stadtpolitiken stehen Metropolen weltweit im Wettbewerb miteinander. Um sich zu behaupten, bedarf es Alleinstellungsmerkmalen wie beispielsweise einem historischen Zentrum. Mit Maßnahmen der Innenstadterneuerung wird auch im Globalen Süden versucht, die allgemeine Attraktivität zu steigern. In São Paulo sind dazu verschiedene Eingriffe im öffentlichen Raum erfolgt, um diesen aufzuwerten. Die Interventionen gehen dabei oft zu Lasten sozioökonomisch benachteiligter Zentrumsnutzer.

Außer der Stadtverwaltung gibt es eine Vielzahl von Organisationen, die sich mit Fragen der Innenstadterneuerung und des öffentlichen Raums auseinandersetzen. Der vorliegende Band analysiert zum einen solche, die ein Interesse an der Aufwertung haben, und zum anderen jene, die den damit einhergehenden Verdrängungsprozessen Widerstand entgegensetzen. Basierend auf ausführlichen empirischen Erhebungen verdeutlicht das Buch, dass die Maßnahmen den Fortbestand des liberalen Selbstverständnisses darüber, was öffentlicher Raum bedeutet, gefährden. Die Rückbesinnung auf dieses Selbstverständnis bietet aber die Chance, den Umgang mit öffentlichem Raum neuerlich daran zu orientieren.

2017

350 Seiten mit 31 Farb- und  
17 s/w-Abbildungen sowie 8 Tabellen

€ 56,-

978-3-515-11773-9 KARTONIERT


978-3-515-11774-6 E-BOOK



Franz Steiner  
Verlag

Hier bestellen:  
[www.steiner-verlag.de](http://www.steiner-verlag.de)





Anke Schwarz

## Demanding Water

A Sociospatial Approach to Domestic Water Use in Mexico City

MEGACITIES AND GLOBAL CHANGE / MEGASTÄDTE UND  
GLOBALER WANDEL – BAND 22

### THE AUTHOR

Anke Schwarz studied Urban Planning in Hamburg and Vienna, and obtained a PhD in Urban Geography from University of Hamburg in 2016. Between 2006 and 2014, her extensive research on Mexico City was supported by scholarships from the Heinrich Böll Foundation. Schwarz specializes in the social production of space and territory, the spatialization of social inequalities, urban infrastructures, and everyday practices.

2017

274 Seiten mit 2 s/w-Fotos,

21 s/w-Abbildungen und 15 Tabellen

€ 52,-

978-3-515-11686-2 **KARTONIERT**

978-3-515-11690-9 **E-BOOK**

In the essentially water-rich basin of Mexico City, water taps are now installed in most homes. Yet in many of the city's poorer neighborhoods in particular, water is supplied intermittently and taps often remain dry. How does such a socially constructed water scarcity affect water-related everyday practices in the home? And what is the relation between urban space and domestic practices of water use? In this study, Anke Schwarz employs a sociospatial approach which infuses Pierre Bourdieu's Theory of Practice with a relational understanding of space. She draws upon in-depth interviews with 53 residents of Mexico City's Federal District, taking subjective experience as a starting point, and adds a historical angle through the instrument of habitat biographies.

With respect to the pressing issue of urban water supply, Schwarz offers a fresh perspective to urban geography by placing an emphasis on a sociospatial approach on the micro scale. She demonstrates how water use can be a demanding everyday task even in cities where virtually all dwellings do have water taps. Rooftop tanks and jugs of bottled water are only the most visible tokens of the differences made by such supply limitations.

### CONTENTS

Introduction | Theoretical Framework | Research Design | The Urban Landscape of Water Supply and Water Consumption in Mexico City | Practices of Domestic Water Use in Mexico City | Habitat Biographies: the Becoming of Habitus from a Spatial Perspective | Past Experiences and Current Practices | Reflection on the Sociospatial Character of Domestic Water Use | Reflection on the Relation between Habitat and Habitus | Concluding remarks | References



Franz Steiner  
Verlag

Hier bestellen:  
[www.steiner-verlag.de](http://www.steiner-verlag.de)



Megha Sud

## Political Ecology of the Ridge

The Establishment and Contestation of  
Urban Forest Conservation in Delhi

MEGACITIES AND GLOBAL CHANGE / MEGASTÄDTE UND  
GLOBALE WANDEL – BAND 23

### THE AUTHOR

Megha Sud is a Policy Analyst focusing on environmental politics and the interface between environment and development. She has a PhD in Human Geography from the University of Cologne and currently works at the OECD on biodiversity policy. She has worked with TERI and WWF India in the past and received her Bachelor's Degree in History from the University of Delhi (Hindu College), and her Master's Degree in Development Studies from Tata Institute of Social sciences, Mumbai.

The remains of the time-worn Aravalli Mountains that extend through Delhi are known as the Ridge. The range is also the site of Delhi's once continuous but now scattered forests, four segments of which are legally protected as wildlife conservation areas today. How did a biodiversity park and a wildlife sanctuary come to be established in a large and rapidly growing megacity with severe competition for land resources? What does this mean for various citizens who use the forests for different purposes?

Megha Sud provides an insight into the answers to these questions by examining the negotiations that led to the establishment of conservation as the dominant discourse in the Ridge, highlighting the role of various actors and the unequal power relations embedded in these deliberations and their outcomes. In this study she brings together concepts from political ecology and urban political ecology, using literature on local politics and development to ground the argument in the context. She argues that the forested spaces of Delhi must be understood as implicated in the socio-political structures of the city if urban conservation policies are to be sustainable both socially and environmentally.

### CONTENTS

Introduction | State of the Art: Locating the Study in the Field of Political Ecology | Research Questions, Methodology and Methods | A History of Deforestation, Afforestation and Protection | The State as Multiple Actors | Conservation of the Ridge enters Public Discourse | The Three Conservation and Restoration Projects in the Ridge | Unequal Politics: Formation and Use of Conservation Spaces | Discourses, Storylines and Metabolism of the Ridge | Conclusion | References | Appendices

2017

267 Seiten mit 10 s/w-Fotos, 3 s/w-  
Abbildungen, 6 Karten und 3 Tabellen  
€ 49,-

978-3-515-11714-2 **KARTONIERT**

978-3-515-11715-9 **E-BOOK**



Franz Steiner  
Verlag

Hier bestellen:  
[www.steiner-verlag.de](http://www.steiner-verlag.de)

Die Finanz- und Wirtschaftskrise von 2008  
Deutschland · Frankreich · Vereinigtes Königreich  
Eine Analyse von Krisenverläufen und -reaktionen vor dem  
Hintergrund Vergleichender Kapitalismusforschung  
Nora Thiessen



2016

Mitteilungen der  
Geographischen Gesellschaft  
in Hamburg · Band 108  
Herausgeber Frank Norbert Nagel

Nora Thiessen

## Die Finanz- und Wirtschaftskrise von 2008. Deutschland – Frankreich – Vereinigtes Königreich

Eine Analyse von Krisenverläufen und -reaktionen vor dem Hintergrund Vergleichender Kapitalismusforschung

MITTEILUNGEN DER GEOGRAPHISCHEN GESELLSCHAFT IN  
HAMBURG – BAND 108

Die Finanz- und Wirtschaftskrise von 2008 war geprägt durch ihre globale Auswirkung. Trotzdem lassen sich deutliche nationale Unterschiede insbesondere in den Krisenreaktionen erkennen. Nora Thiessen ordnet im Rahmen dieser Arbeit verschiedene nationale institutionelle Strukturen drei Modellen zu: einem koordinierten (Deutschland), einem liberalen (UK) und einem staatlich geprägten Typ (Frankreich). Als zentrale Bereiche der Modelle untersucht Thiessen Strukturen und langfristige Entwicklungen des Arbeitsmarktes, der Mittlerorganisationen, der Unternehmensführung und des Finanzmarktes. Diese, der Vergleichenden Kapitalismusforschung entnommene, Typisierung wird inhaltlich aufgearbeitet und empirisch für die drei Länder analysiert und interpretiert. Trotz zunehmender Gemeinsamkeiten durch Globalisierungsprozesse und EU-Richtlinien zeigt sich, dass in den Krisenreaktionen langfristig verwurzelte institutionelle Unterschiede zu variierenden Handlungen und Ergebnissen führen. Nationalstaatlichen Institutionen und räumlichen Unterschieden kommt also nach wie vor eine große Bedeutung zu.

2016

XX, 396 Seiten mit 89 s/w-Abbildungen  
und 16 Tabellen

€ 59,-

978-3-515-11560-5 KARTONIERT



Franz Steiner  
Verlag

Hier bestellen:  
[www.steiner-verlag.de](http://www.steiner-verlag.de)

## Klimawandel und Sturmfluten

Ein Vergleich der mentalen Modelle und Risikobewertungen zwischen Experten und Bürgern der Stadt Hamburg

Nicole Kruse



Mitteilungen der  
Geographischen Gesellschaft  
in Hamburg · Band 109  
Herausgeber Frank Norbert Nagel

2017

Nicole Kruse

## Klimawandel und Sturmfluten

Ein Vergleich der mentalen Modelle und Risikobewertungen zwischen Experten und Bürgern der Stadt Hamburg

### MITTEILUNGEN DER GEOGRAPHISCHEN GESELLSCHAFT IN HAMBURG – BAND 109

Der Klimawandel stellt ein gesamtgesellschaftliches Phänomen dar, das vielfältige Vorstellungen über Einflussfaktoren, mögliche Auswirkungen und Folgen umfasst. Hierbei weichen insbesondere die Vorstellungen und das Verständnis über „Klimawandel“ zwischen Experten und Bürgern voneinander ab. Von dieser Problemlage ausgehend, erhebt die Publikation die unterschiedlichen mentalen Modelle und Risikobewertungen über Klimawandel zwischen Experten und Bürgern in der Stadt Hamburg, analysiert diese und stellt sie vergleichend gegenüber.

Aufgrund des historischen Hintergrundes der Stadt Hamburg liegt ein Augenmerk darauf, ob und wie Sturmfluten als Langzeiterfahrung in Form eines regionalen Geohazards mit den mentalen Modellen und Risikobewertungen über Klimawandel verknüpft werden. Daraus ergibt sich weiterführend die Frage, ob das Thema Sturmflut als Mediator für eine gemeinsame Verständigung über Klimawandel geeignet ist. Basierend auf den Vergleichen zeigt sich, dass es sowohl zu unterschiedlich großen Überschneidungen bei den mentalen Vorstellungen der Experten und Bürger kommt als auch die mentalen Verknüpfungen zwischen dem regionalen Geohazard und Klimawandel differenziert ausfallen.

→ erscheint voraussichtlich November  
2017

ca. XII, 212 Seiten mit 41 s/w-Abbildungen und 8 Tabellen

ca. € 59,-

978-3-515-11949-8 **KARTONIERT**



Franz Steiner  
Verlag

Hier bestellen:  
[www.steiner-verlag.de](http://www.steiner-verlag.de)



Dietmar Henze

## Deutschlands Anteil an der geographischen Erforschung der außereuropäischen Erdteile im 20. Jahrhundert

Teil 2. Der Ausklang nach dem Zweiten Weltkrieg

### AUS DEM INHALT

Vorwort | Einleitung | Regionalteil: Vorder-Asien, Vorder-Indien / Himalaya / Karakorum, Südostasiatische Inselwelt / Neu-Guinea / Australien / Neu-Seeland, Afrika, Mittel-Amerika / Mexiko / West-Indien / Nord-Amerika, Süd-Amerika, Polar- und Subpolar-Länder | Bibliographie | Register

Mit diesem Band setzt Dietmar Henze sein Werk über den Anteil deutscher Gelehrter an der geographischen Erforschung der Erde fort. Zwar zeigten die Landkarten nach dem Zweiten Weltkrieg kaum mehr „weiße Flecke“, dem ganzheitlich arbeitenden Landeskundler wie dem Topographen aber boten sich noch lohnende Aufgaben: vom dreidimensionalen Landschaftsaufbau der mittelamerikanischen Landbrücke über weitgreifende terrestrisch-photogrammetrische Messungen im Himalaya und im Karakorum bis hin zur physiogeographischen Erforschung der zerschluchteten Gebirgswelt Semien in Äthiopien – um nur einige wenige Errungenschaften zu nennen. Die Schauplätze der deutschen geographischen Tätigkeit reichen bis nach Australien, Neuseeland und Tasmanien; die eigentliche „deutsche Forschungsheimat“ waren jedoch die Länder Lateinamerikas.

2017

173 Seiten

€ 51,-

978-3-515-11685-5 GEBUNDEN



Franz Steiner  
Verlag

Hier bestellen:  
[www.steiner-verlag.de](http://www.steiner-verlag.de)

# Bestellschein

Ex.	à €
Ex.	à €
Ex.	à €
Ex.	à €
Ex.	à €

## Absender:

Name / Vorname

Adresse

## Zahlungsart:

Rechnung

Innerhalb Deutschlands liegt die Rechnung der Lieferung bei. Lieferung ins Ausland gegen Vorabrechnung.

KREDITKARTE

MasterCard

Visa

[...][...][...][...] [...][...][...][...] [...][...][...][...] [...][...][...][...]  
Karten-Nr.

[...][...][...]  
Prüfziffer

[...][...]/ [...][...][...][...]  
Gültigkeit

Ort / Datum

Unterschrift Karteninhaber

Irrtümer und Preisänderungen vorbehalten. Alle Preise inklusive MwSt. [D], sofern nicht anders angegeben. Lieferung erfolgt versandkostenfrei innerhalb Deutschlands. Lieferung ins Ausland zuzüglich Versandkostenpauschale von € 7,95 pro Versandstück. E-Books sind als PDF online zum Download erhältlich unter [www.ciando.com](http://www.ciando.com).

**Widerrufsrecht:** Als Verbraucher haben Sie das Recht, diesen Vertrag ohne Angabe von Gründen binnen 14 Tagen ab Erhalt der Ware zu widerrufen. Die Kosten der Rücksendung trägt der Verlag. Ein Widerrufsrecht für elektronische Datenträger besteht nicht, wenn die Versiegelung der Verpackung entfernt wurde. Sämtliche Informationen zu Ihrem gesetzlichen Widerrufsrecht finden Sie auf [www.steiner-verlag.de/servicenavi/widerrufsbelehrung](http://www.steiner-verlag.de/servicenavi/widerrufsbelehrung), zu unseren AGBs und den Pflichtinformationen auf [www.steiner-verlag.de/servicenavi/agb-und-pflichtinformationen](http://www.steiner-verlag.de/servicenavi/agb-und-pflichtinformationen). Gerne senden wir Ihnen diese Informationen auf Ihren Wunsch zu. Bitte rufen Sie uns an unter Tel. 0711 2582-341.

Datum / Unterschrift

Franz Steiner Verlag GmbH | Birkenwaldstr. 44 | D – 70191 Stuttgart  
Telefon: 0711/25 82 – 0 | Fax: 0711/25 82 – 390  
Internet: [www.steiner-verlag.de](http://www.steiner-verlag.de) | E-Mail: [service@steiner-verlag.de](mailto:service@steiner-verlag.de)

## BESTELLINFORMATIONEN

Franz Steiner Verlag GmbH  
Birkenwaldstr. 44  
D – 70191 Stuttgart

Telefon: 0711 / 25 82 – 0  
Fax: 0711 / 25 82 – 390  
E-Mail: [service@steiner-verlag.de](mailto:service@steiner-verlag.de)  
Internet: [www.steiner-verlag.de](http://www.steiner-verlag.de)

VN: 16180  
UST-IdNr.: DE 811 207 273

Auslieferung  
Rhenus Medien Logistik GmbH & Co. KG

Telefon: 08191 / 97000 – 962  
Fax: 08191 / 97000 – 880962  
E-Mail: [steiner-verlag@de.rhenus.com](mailto:steiner-verlag@de.rhenus.com)

Abonnieren Sie unseren Newsletter –  
passgenau zugeschnitten auf Ihre Interessengebiete  
[www.steiner-verlag.de/newsletter](http://www.steiner-verlag.de/newsletter)

Preisänderungen und Irrtümer vorbehalten.

GEOGRAPHISCHE ZEITSCHRIFT  
INFORMATIONEN ZUR RAUMENTWICKLUNG  
URBAN AND REGIONAL DEVELOPMENT IN  
MYANMAR  
ERDKUNDLICHES WISSEN  
SOZIALGEOGRAPHIE KOMPAKT  
SOZIALGEOGRAPHISCHE BIBLIOTHEK  
MEGACITIES AND GLOBAL CHANGE  
MITTEILUNGEN DER GEOGRAPHISCHEN  
GESELLSCHAFT IN HAMBURG

2017



[www.steiner-verlag.de](http://www.steiner-verlag.de)  
[service@steiner-verlag.de](mailto:service@steiner-verlag.de)  
Birkenwaldstraße 44  
D – 70191 Stuttgart  
Telefon: 0711-2582-0  
Telefax: 0711-2582-390